

# 資料編

資料-1 予備調査結果

資料-2 アンケート調査票

資料-3 視察結果

資料-1  
予備調査結果

No.4

河川名

大沢の川



住所

ニセコ（藤山橋）

特記事項

かなり深い位置に川があり、設置は困難と考えられる。

写真



No.5

河川名 大沢の川  
住所 ニセコ（藤山橋の旧道側）  
特記事項 旧道。元々水車があった形跡が有る。

写真



No.7

河川名 大沢の川  
住所 ニセコ（アンヌプリ国際スキー場付近）  
特記事項 実証実験 No.3 の箇所。落差は確認できなかった。

写真



No.8

河川名

大沢の川

住所

ニセコ（アンヌプリ国際スキー場）

特記事項

実証実験 No.2 の箇所。近くに水源があり、湧き水が流れ込む。流量も落差ともに非常に小さい。

写真



No.10

河川名 藤沢の川  
住所 ニセコ（ニセコ地域コミュニティセンターの南側）  
特記事項 道路沿いからは流れが確認できない。

写真



No.11

河川名

藤沢の川

住所

ニセコ（ニセコ地域コミュニティセンターの西側）

特記事項

水音からすると水量はかなり少ない。はっきりとは視認できない。No.12も同様。

写真





No.18

河川名 中田の沢川  
住所 ニセコ（田下十字街の東）  
特記事項 流れが確認できない。

写真



No.19

河川名

田下川

住所

ニセコ（ニセコ地域コミュニティセンターの東側）

特記事項

306 のコミュニティセンター裏の沢の下流。植物で視認できない。  
(道路を下ると侵入口あり。後日確認)

写真



No.22

河川名

田下川

住所

ニセコ（田下バス停の西側）

特記事項

水音が大きいので水量は多いと考えられる。落差がある可能性があるが、草が生い茂っているために視認できない。川のある場所は、道路から5mほど下った場所でかなり低い。

写真



---

No.27

深い位置にあり、近づけない。

No.28

河川名

西の川

住所

曾我（道道 66 号、北栄橋）

特記事項

落差は確認できない。

写真



No.30

31 同様かなり深い位置にあると考えられるため、調査対象から除外した。

---

No.31

河川名 滝の沢川

住所 曾我（滝ノ沢川と八巻の沢川の合流点）

特記事項 かなり深い位置にある。河川の合流点。鳥居が有る。

写真



No.32

河川名

滝の沢川

住所

曾我（道道 343 号沿い、北栄分岐点の東）

写真



No.51

河川名

カシュンベツ川


住所

近藤（近藤小学校の北）

特記事項

深さ 10cm程度で平坦な河床。段差なし。

写真



No.53

河川名

カシュンベツ川

住所

近藤（共栄橋）

写真





No.60

河川名

タクベツ川

住所

元町(野村橋)

特記事項

道路沿いに水路が流れており、数十cmの落差をもって排水している箇所がある。流量は非常に

少ない

写真



No.63

河川名 田中川

住所 豊里

特記事項 水音がしない。既に無い沢か



写真



No.70

河川名 黒川  
住所 黒川（黒川と名無川の合流点の南西側、第一号橋）  
特記事項 橋から見える場所に、直角の落差がある(1m程度？未測定)。  
落ちた後の流れはゆるい。平坦な河床。

写真




No.71

河川名 黒川

住所 黒川（山本橋）

特記事項 河川の流は緩やか。用水路の排水と考えられるものがあり、高低差があるが、流れていない。付近の畑が使用されていないためか。

写真



No.72

河川名 黒川  
住所 黒川（黒川集会所付近、大場橋）  
特記事項 平坦な河床で、落差無し。

写真



No.73

河川名 黒川  
住所 黒川（黒川集会所の南）  
特記事項 落差は確認できなかった。

写真



No.74



河川名

ドロ川

住所

西富（国道5号線とJRの間）

写真



No.75

河川名

ドロ川

住所

西富 (国道5号沿い、泥川橋)

写真





No.76

河川名

ドロ川

住所

西富（みずほ集会所東）

写真



No.77

河川名

ドロ川

住所

西富（みずほバス停の東側、ドロ川橋）

写真



No.79

河川名 イヌフレベツ川

住所 桂台（桂集会所の北）

写真



No.81

河川名 桂の沢川

住所 桂台（桂集会所の南、桂の沢橋）

写真



No.81 付近

河川名 昆布川

住所 桂台（桂橋）

写真



No.82

河川名

神社川

住所

西富（道道 32 号沿い）

特記事項

数mの高低差で、道路側に水が流れている。道路からは落差が確認できない。廃バスがある。

写真



---

No.85

付近を捜すが見当たらない。

No.87

河川名

みずほの沢川

住所

西富（西富町民センター付近）

写真



---

No.88

付近を捜すが見当たらない。

---

No.89

付近を捜すが見当たらない。

---

No.90

付近を捜すが見当たらない。

No.95

河川名

岡田の沢川

住所

福井（南西橋の南側）

特記事項 道

路沿いから見える貯水池の奥に、落差があるように見えるが定常的ではないと判断

写真





No.104

河川名

グランド1号川

住所

ニセコ（ニセコグランドホテル付近）

特記事項

水量がかなり少ない。除外してよいと考えられる。

写真



No.108

河川名 第2ルベシベ川

住所 富川

写真



---

No.109

付近を捜すが見当たらない。

---

No.110

付近を捜すが見当たらない。

---